



Жер участогун мөөнөтсүз
(мөөнөтү көрсөтүлбөгөн)
пайдалануу укугу жөнүндө
МАМЛЕКЕТТИК АКТ

ГОСУДАРСТВЕННЫЙ АКТ
о праве бессрочного
(без указания срока)
пользования земельным участком

СЕРИЯСЫ Б № 006743
СЕРИЯ

БУЛ МАМЛЕКЕТТИК АКТ ЭКИ НУСКАДА ТУЗУЛДУ, АНЫН БИРИНЧИ НУС-
КАСЫ ЖЕР УЧАСТОГУНУН ПАЙДАЛАНУУЧУСУНДА, ЭКИНЧИ НУСКАСЫ ЖЕРГЕ
ЖАЙГАШТЫРУУ ЖАНА КЫЙМЫЛСЫЗ МҮЛКӨ УКУКТАРДЫ КАТТОО БОЮНЧА
_____ Суу _____ РАЙОНДУК (ШААРДЫК)
БАШКАРМАСЫНДА САКТАЛАТ.

НАСТОЯЩИЙ ГОСУДАРСТВЕННЫЙ АКТ СОСТАВЛЕН В ДВУХ ЭКЗЕМПЛЯ-
РАХ, КОТОРЫЕ НАХОДЯТСЯ: ПЕРВЫЙ ЭКЗЕМПЛЯР У ПОЛЬЗОВАТЕЛЯ ЗЕМЕЛЬ-
НОГО УЧАСТКА, ВТОРОЙ ХРАНИТСЯ В УПРАВЛЕНИИ ПО ЗЕМЛЕУСТРОЙСТВУ
И РЕГИСТРАЦИИ ПРАВ НА НЕДВИЖИМОЕ ИМУЩЕСТВО _____
Суусоо _____ РАЙОНА (ГОРОДА).

Жерге жайгаштыруу жана кыймылсыз
мүлккө укуктарды каттоо боюнча
башкармасынын начальниги

Начальник управления по землеустройству
и регистрации прав на недвижимое имущество

И. А. Саркылов В. И. И

(аты, жөнү, колу) (Ф. И. О. подпись)

Берилген күнү _____
Дата выдачи " _____ " _____ года

УШУЛ АКТ ПЛАНДА ЖАНА ЭКСПЛИКАЦИЯДА КӨРСӨТҮЛГӨН, ТӨМӨНКҮ
ЖЕР УЧАСТОГУ (НА) 2006 ЖЫЛДЫН март АЙЫНЫН

"28" ДЕГИ (ДАГЫ) № 20

Либлин айыл өкмөтүнүн

(ыйгарым укуктуу мамлекеттик органдын аталышы жана пайдаланууга укук берүүчү документ)

токтолунун

НЕГИЗИНДЕ

"Алголуу" өсөргөлтүмү инвестициялык бирлештиги
(жер пайдалануучунун аталышы)

МӨӨНӨТСҮЗ (МӨӨНӨТҮ КӨРСӨТҮЛБӨГӨН) ПАЙДАЛАНУУГА БЕРИЛГЕНДИГИН
АНЫКТАЙТ, ЖАНА УШУЛ ЖЕРДИ МӨӨНӨТСҮЗ (МӨӨНӨТҮ КӨРСӨТҮЛБӨГӨН)
ПАЙДАЛАНУУ УКУГУ Токмок-2 айылы РАЙОНДУК (ШААРДЫК)
ЖЕРГЕ ЖАЙГАШТЫРУУ ЖАНА КЫЙМЫЛСЫЗ МҮЛККӨ УКУКТАРДЫ КАТТОО
БОЮНЧА БАШКАРМАСЫНДА, КЫЙМЫЛСЫЗ МҮЛККӨ БОЛГОН УКУКТАРДЫН
БИРДИКТҮҮ МАМЛЕКЕТТИК РЕЕСТРИНДЕ 2006 ЖЫЛДЫН

"19" ДЕГИ (ДАГЫ) № 14743 АЙЫНЫН
МЕНЕН КАТТАЛДЫ.

НАСТОЯЩИМ АКТОМ ПОДТВЕРЖДАЕТСЯ, ЧТО ЗЕМЕЛЬНЫЙ (ЫЕ)
УЧАСТОК (И), УКАЗАННЫЙ (ЫЕ) НА ПЛАНЕ И В ЭКСПЛИКАЦИИ, НА ОСНОВА
НИИ постановление Либлинского

айыл өкмөтү

(наименование правоустанавливающего документа и уполномоченного государственного органа)

ОТ "28" март 2006 ГОДА № 20

Территориалык инвестициялык бирлештиги "Алголуу"
(наименование землепользователя)

ПРЕДОСТАВЛЕН (Ы) В БЕССРОЧНОЕ (БЕЗ УКАЗАНИЯ СРОКА) ПОЛЬЗОВАНИЕ
И ДАННОЕ ПРАВО БЕССРОЧНОГО (БЕЗ УКАЗАНИЯ СРОКА) ПОЛЬЗОВАНИЯ
ЗАРЕГИСТРИРОВАНО ОТ "19.06" 2006 ГОДА ЗА № 14743 В ЕДИНОМ
ГОСУДАРСТВЕННОМ РЕЕСТРЕ ПРАВ НА НЕДВИЖИМОЕ ИМУЩЕСТВО В
Токмок-2 айылы территориясында РАЙОННОМ (ГОРОДСКОМ)
УПРАВЛЕНИИ ПО ЗЕМЛЕУСТРОЙСТВУ И РЕГИСТРАЦИИ ПРАВ НА НЕДВИ
ЖИМОЕ ИМУЩЕСТВО.

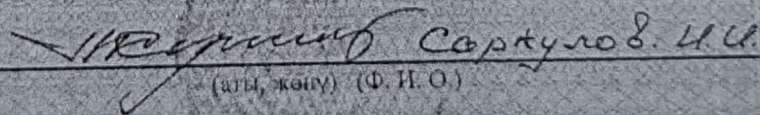
ЧЕКТЕШТЕРДИН БАЯНДАМАСЫ:
ОПИСАНИЕ СМЕЖЕСТВ:

от А до Б земля мусульманской мечети
от Б до В огорожен
от В до А дорога

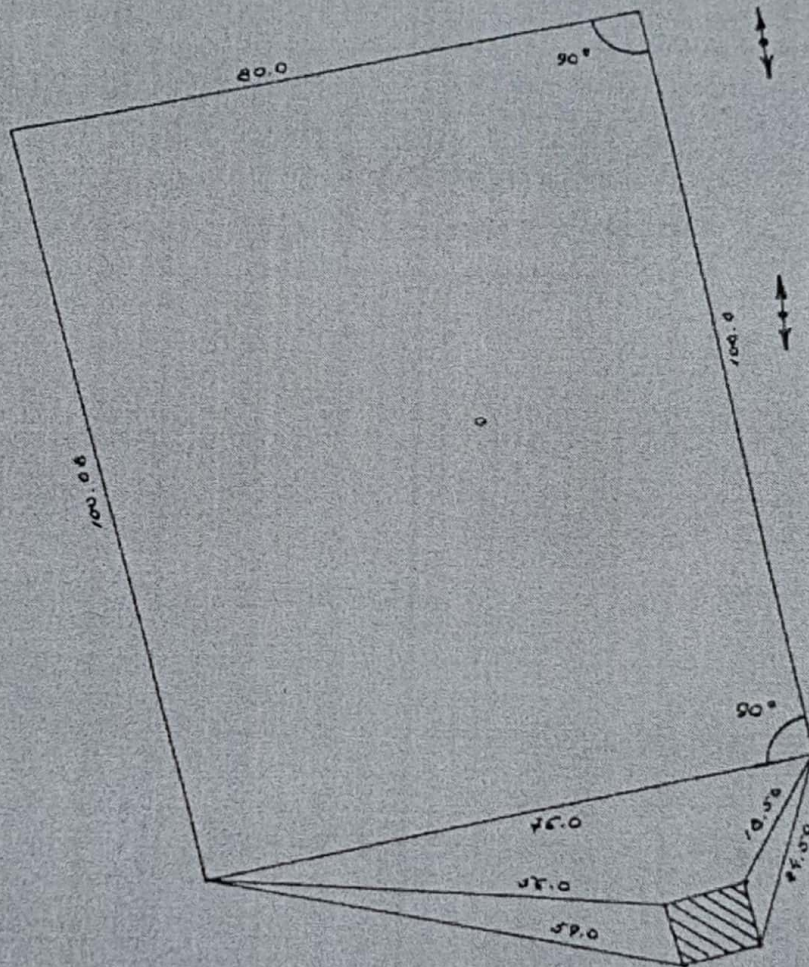


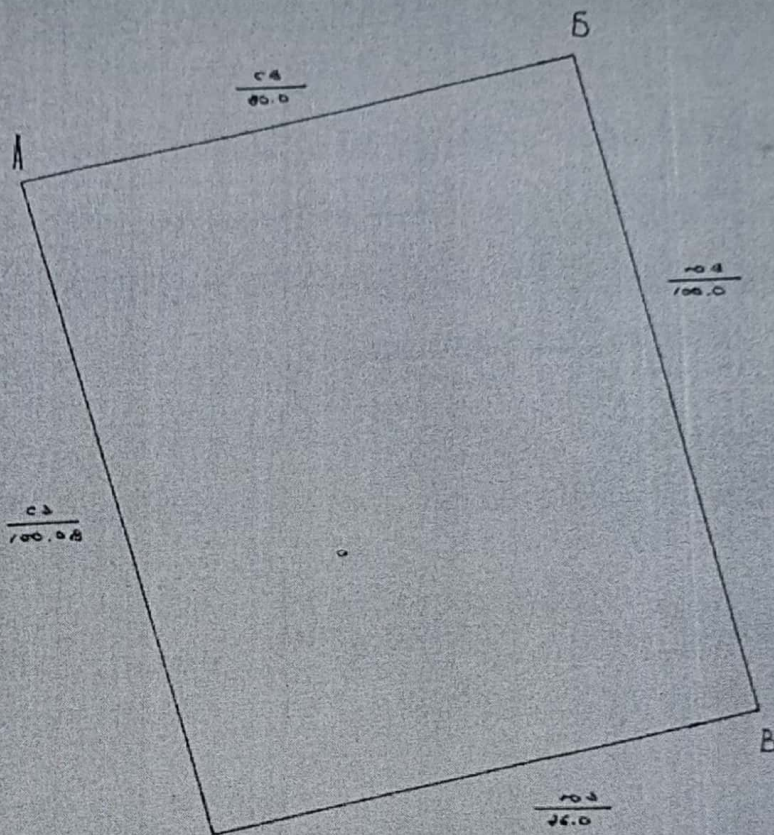

Жерге жайгаштыруу жана кыймылсыз
мүлккө укуктарды каттоо боюнча
башкармасынын начальниги

Начальник управления по землеустройству
и регистрации прав на недвижимое имущество


(аты, көңү) (Ф.И.О.)

ЖЕР УЧАСТОГУНУН ПРИВЯЗКАСЫ
ПРИВЯЗКА ЗЕМЕЛЬНОГО УЧАСТКА
(Ситуациялык план) (Ситуационный план)





МАСШТАБЫ
МАСШТАБ

1: 1000

Участоктун идентификациялык номери

Идентификационный номер участка _____

Айыл чарба багытындагы жерлердин эквипликациясы
 Экспликация земель сельскохозяйственного назначения

№	Жазылган жылы Год записи	Жалпы аянты Общая площадь	анын ичинде в т. ч.		Угодиялардын аталышы Наименование угодий
			айдоо таяны	сүт ат өрчүшөмө	
			жайрак багарыя	жайрак багарыя	
					көп жылдык мөмө-жемиш бактары многoletние насаждения
					кысыр аңыз запасы
					чөп чабындылар сенокосы
					жайыттар пастбища
					жамалтык алма-бактар жана огороддор кoллeктивнoе садo и oгороды
					токойлуу даянттар жeнeнe плoщaдкa
					бадалдар кустарники
					суу астындагы жерлер под водой
					жол алындагы жерлер под дорогами
					короо жай алындагы жерлер под дворами
					курулуш алындагы жерлер под застройками
					бузулган жерлер исрушенные земли
					башка жерлер прочие земли
					Экспликацияны өзгөртүү үчүн Основание изменения экспликации
					Эскертүү Примечание